環 境 部 重 要 環 境 統 計 通 報

空氣品質狀況

〔提要分析〕

115 年 2 月空氣品質指標 AQI>100 站日數占測定日數之 10.07%，較上月提高 2.40 個百分點，較上年同月下降 6.69 個百分點。就本島各空氣品質區而言，以雲嘉南空氣品質區 26.98%最高，高屏空氣品質區 15.58%次之；與上月比較，雲嘉南、中部空氣品質區分別提高 9.42 個、7.69 個百分點較明顯，高屏空氣品質區則下降 7.00 個百分點；與上年同月比較，高屏、北部空氣品質區分別下降 21.11 個、8.03 個百分點較明顯。外島部分，馬祖站及金門站均為 32.14%，馬公站 3.57%；與上月比較，馬祖站、金門站、馬公站依序提高 22.46 個、9.56 個、3.57 個百分點；與上年同月比較，金門站、馬祖站分別下降 10.72 個、3.57 個百分點，馬公站則持平。

環境部統計處 115 年4月1日

項目		115 年 2 月空氣品質指標(AQI)各污染等級占測定日數之比率(%)	AQI>100 日數占測定日數之比率					
			114 年		115 年		115 年 2 月	
			2 月 (%)	12 月 (%)	1 月 (%)	2 月 (%)	與上月比較 (百分點)	與上年同月比較 (百分點)
總計		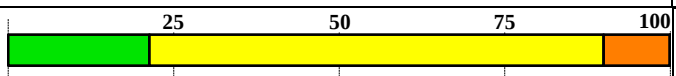	16.76	4.97	7.67	10.07	2.40	-6.69
本島地區	北部空氣品質區		9.02	-	0.36	0.99	0.63	-8.03
	竹苗空氣品質區		4.29	-	-	1.43	1.43	-2.86
	中部空氣品質區		10.71	0.88	2.05	9.74	7.69	-0.97
	雲嘉南空氣品質區		26.98	11.83	17.56	26.98	9.42	-
	高屏空氣品質區		36.69	12.90	22.58	15.58	-7.00	-21.11
	宜蘭空氣品質區		-	-	-	-	-	-
	花東空氣品質區		-	-	-	-	-	-
外島地區	馬祖站		35.71	22.58	9.68	32.14	22.46	-3.57
	金門站		42.86	22.58	22.58	32.14	9.56	-10.72
	馬公站	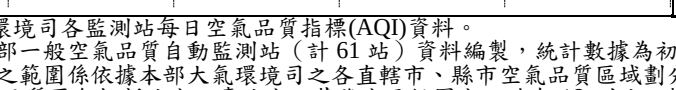	3.57	-	-	3.57	3.57	-

資料來源：本部大氣環境司各監測站每日空氣品質指標(AQI)資料。

說明： 1.本表依據本部一般空氣品質自動監測站（計 61 站）資料編製，統計數據為初步統計數。

2.空氣品質區之範圍係依據本部大氣環境司之各直轄市、縣市空氣品質區域劃分：

(1) 北部空氣品質區包括新北市、臺北市、基隆市及桃園市，計有 18 測站：基隆、士林、中山、松山、萬華、古亭、淡水、林口、菜寮、汐止、新莊、板橋、土城、新店、桃園、大園、平鎮及龍潭。

(2) 竹苗空氣品質區包括新竹縣市及苗栗縣，計有 5 測站：新竹、湖口、竹東、苗栗、三義。

(3) 中部空氣品質區包括臺中市、彰化縣、南投縣，計有 11 測站：西屯、忠明、豐原、沙鹿、大里、彰化、二林、大城、員林、南投、竹山。

(4) 雲嘉南空氣品質區包括雲林縣、嘉義縣市、臺南市，計有 9 測站：崙背、斗六、嘉義、新港、朴子、安南、臺南、新營、善化。

(5) 高屏空氣品質區包括高雄市、屏東縣，計有 11 測站：楠梓、左營、前金、小港、美濃、仁武、大寮、林園、屏東、潮州、恆春。

(6) 宜蘭空氣品質區包括宜蘭縣，計有 2 測站：宜蘭、冬山。

(7) 花東空氣品質區包括花蓮縣、臺東縣，計有 2 測站：花蓮、臺東。

3.圖示空氣品質指標(AQI)等級表：

污染等級	良好	普通	對敏感族群不健康	對所有族群不健康	非常不健康	危害
指標值	0~50	51~100	101~150	151~200	201~300	301~500
圖示						

聯絡人及電話：環境部統計處 梁翰堯 (02)23117722 轉 2107